

LEGENDE

DIE MIT (H) BEZEICHNETEN ERLÄUTERUNGEN GELTEN ALS HINWEISE, ALLE ÜBRIGEN ALS FESTSETZUNGEN

ART DER BAULICHEN NUTZUNG



GEWERBEGEBIET



MISCHGEBIET

MASS DER BAULICHEN NUTZUNG

II

ZAHL DER VOLLGESCHOSSE ALS HÖCHSTGRENZE, Z.B.

ART DER BAULICHEN
NUTZUNG

MASS DER BAULICHEN
NUTZUNG

GRUNDFLÄCHENZAHL

BAUWEISE

GESCHOSSFLÄCHENZAHL

FÜLLSCHEMA DER NUTZUNGSSCHABLONE

I

HINWEIS AUF NUTZUNGSSCHABLONE


BAUWEISE, BEGRENZUNGEN



NUR EINZEL- UND DOPPELHÄUSER ZULASSIG

O


OFFENE BAUWEISE



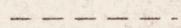
GELTUNGSBEREICH DES BEBAUUNGSPLANES



BAUGRENZE



ABGRENZUNG UNTERSCHIEDLICHER NUTZUNG



VORGESCHLAGENE GRUNDSTÜCKSGRENZE (H)

ERSCHLIESSUNG



ÖFFENTLICHE VERKEHRSFLÄCHE



VERKEHRSFLÄCHE BESONDERER ZWECKBESTIMMUNG

GRÜNFLÄCHEN, LANDESPFLEGEFLÄCHEN, PFLANZBIN- DUNGEN



PRIVATE GRÜNFLÄCHE



FLÄCHEN FÜR DIE LANDWIRTSCHAFT



UMGRENZUNG VON FLÄCHEN FÜR MASSNAHMEN ZUM SCHUTZ,
ZUR PFLEGE UND ZUR ENTWICKLUNG VON NATUR UND LANDSCHAFT


E1 - E5



WASSERFLÄCHE



ERHALTUNG EINZELBAUM




ANPFLANZEN GEHÖLZ




ANPFLANZEN EINZELBAUM


SONSTIGE HINWEISE UND FESTSETZUNGEN



HAUPTFIRSTRICHTUNG



VORH. GELÄNDEHÖHE ÜBER NN



SCHUTZSTREIFEN DER FREILEITUNG, 20 KV



AB -
HAUPTWASSERLEITUNG UNTERIRDISCH



LEITUNGSRECHT ZUGUNSTEN
VG-WERKE

BESTANDSANGABEN

DIE FÜR DIE DARSTELLUNG DES BESTANDES VERWENDETEN SIGNATUREN ENTSPRECHEN, SOWEIT NICHT AUF-
GEFÜHRT DEN ZEICHENVORSCHRIFTEN FÜR KATASTERKARTEN UND VERMESSUNGSRISSSE IN RHL -PFALZ.