BEBAUUNGSPLAN "AUF DEM HÄCKELSBERG TEIL 2" 1.Änderung
GEMEINDE FELL

Nutzungs-schablone

Art der baul. Nutzung	Geschoßigkeit
GRZ Grundflächenzahl	GFZ Geschoßflächenzahl
Bauweise	Dachform Dachneigung
Fassadenhöhe der talseitigen Fassaden	Hausform
Traufhöhe	

WA1A,B	II
0.3	0.6
o	SD/WD/KWD/VPD 30-45°
FhtF= 6.80m	EH/DH
THmax=7.00m	

WA2A,B	II
0.3	0.6
o	SD/WD/KWD/VPD 30-45°
FhtF= 6.80m	EH/DH
THmax=4.50m	

WA3A,B	II
0.3	0.6
o	SD/WD/KWD/VPD 30-45°
FhtF= 6.80m	EH/DH
gemäß Planungseintrag 6.50m / 8.00m	

WA4A	II
0.3	0.6
o	SD/WD/KWD/VPD 30-45°
FhtF= 7.30m	EH/DH
THmax=8.50m	

WA4B	II
0.3	0.6
o	SD/WD/KWD/VPD 30-45°
FhtF= 6.80m	EH/DH
THmax=8.00m	

WA5A	IV
0.4	0.8
o	SD/WD/KWD/VPD 30-45°
FhtF= 6.80m	EH/DH Terrassenbauweise
THmax=4.50m max. 3 Geschosse unter Bezugshöhe	

Rechtsgrundlagen

1. Baugesetzbuch (BauGB)
   In der Fassung vom 23. September 2004 (BGBl. I S. 2414) zuletzt geändert durch Gesetz vom 21. Juni 2005 (BGBl. I S. 1818)
2. Baunutzungsverordnung (BauNVO)
   In der Fassung vom 23. Januar 1990 (BGBl. I S. 132), zuletzt geändert durch das Gesetz vom 22. April 1993 (BGBl. I S. 466)
3. Planzeichenverordnung 1990 (PlanzV 90)
   vom 18. Dezember 1990 (BGBl. I 1991 S. 58)
4. Landesbauordnung Rheinland-Pfalz (LBauO)
   In der Fassung vom 24. November 1998 (GVBl. S. 365) zuletzt geändert durch Gesetz vom 12. Mai 2005 (GVBl. S. 154)
5. Bundesnaturschutzgesetz (BNatSchG)
   In der Fassung vom 25. März 2002 (BGBl. I S. 1193) zuletzt geändert durch Europarechtsanpassungsgesetz Bau- und Jagdrecht vom 21. Juni 2005 (BGBl. I S. 1818)
6. Landespflegesetz zur dauerhaften Sicherstellung von Natur und Landschaft (Landesnaturschutzgesetz (LNatSchG)
   In der Fassung vom 28. September 2005)
7. Raumordnungsgesetz (ROG) in der Neufassung vom 18. August 1997 (BGBl I S. 2081) = Art. 2 des Gesetzes zur Neufassung des Raumordnungsgesetzes und zur Änderung des Rechts der Raumordnung (Bekanntmachung der Neufassung des Raumordnungsgesetzes und Artikel 2 des Gesetzes vom 18.08.1997 - BauROG) zuletzt geändert durch Europarechtsanpassungsgesetz Bau vom 23. Mai 2005 (BGBl. I S. 1224)
8. Bundes-Immissionsschutzgesetz (BImSchG) in der Fassung vom 26. September 2002 (BGBl. I S. 3830), zuletzt geändert durch Gesetz vom 22. Dezember 2004 (BGBl. I S. 3704)
9. Gemeindeordnung Rheinland Pfalz (GemO) in der Fassung vom 31. Januar 1994 (GVBl. S. 153), zuletzt geändert durch das Gesetz vom 05. April 2005 (GVBl. I S. 98)
10. Landesgesetz zum Schutz und zur Pflege der Kulturdenkmäler (Denkmalschutzgesetz - DSchG) in der Fassung vom 23. März 1978 (GVBl. I S. 159) zuletzt geändert durch Gesetz vom 05. April 2005 (GVBl. S. 98)
11. Landeskompensationsgesetz (LPGV) vom 10. April 2003 (GVBl. I S. 41)
12. Gesetz über die Umweltverträglichkeitsprüfung (UVPG)
    In der Fassung vom 05. September 2001 (BGBl. I S. 2350) zuletzt geändert durch Gesetz vom 03. Mai 2005 (BGBl. I S. 1224)
13. Landesgesetz für Straßen in Rheinland-Pfalz (LStG)
    Fassung vom 01. August 1977 (GVBl. S. 273) zuletzt geändert durch Gesetz vom 22. Dezember 2004 (GVBl. S. 848)
14. Landeswassergesetz (LWG) vom 19. Juni 1970 (GVBl. S. 198) zuletzt geändert durch Gesetz vom 31. Juli 2003 (GVBl. S. 209)

Verfahrensvermerke

Die Gemeinde hat am 22.03.2006 gem. §2 (1) BauGB die Aufstellung dieses Bebauungsplanes beschlossen.

Am 22.03.2006 wurde dieser Bebauungsplanentwurf gebilligt und seine Offenlegung gem. § 3 (2) BauGB beschlossen,nachdem gem. § 4 BauGB die in Betracht kommenden Träger öffentlicher Belange und die Behörden und Stellen,die von der Planung berührt werden bei der Planaufstellung beteiligt worden sind, sowie gem. § 3 (1) BauGB den Bürgern Gelegenheit zur Äußerung und Erörterung gegeben wurde.

Fell, den 24.03.2006
Gemeinde

Dieser Bebauungsplanentwurf einschließlich der Textfestsetzung hat mit der Begründung und dem Umweltbericht gem. § 3 (2) BauGB auf die Dauer eines Monats in der Zeit vom 03.07. bis 02.08. einschließlich öffentlich ausgelegen. Ort und Dauer der Auslegung wurden am 21.06.2006 mit dem Hinweis ortsüblich bekanntgemacht, daß Bedenken und Anregungen während der Auslegungsfrist vorgebracht werden können.

Fell, den 09.11.2006
Gemeinde

Die Gemeinde Fell hat am 22.03.2006 den Bebauungsplan gem. § 24 der Gemeindeordnung von Rheinland-Pfalz vom 06.07.1995 und gem. § 10 BauGB als Satzung

BESCHLOSSEN

Fell, den 24.11.2006
Gemeinde

Dieser Bebauungsplan einschließlich der Textfestsetzung ist gem. § 10 (3) BauGB

GENEHMIGT

Az: Auflage:

, den
Kreisverwaltung

AUSFERTIGUNG

Die Übereinstimmung des textlichen und zeichnerischen Inhalts dieses Bebauungsplanes mit dem Willen des Gemeinde-Rates sowie die Einhaltung des gesetzlich vorgeschriebenen Verfahrens zur Aufstellung des Bebauungsplanes werden bekundet.

Fell, den 11.12.2006
Ortsbürgermeister

Die ortsübliche Bekanntmachung wird nach Maßgabe des § 10 BauGB angeordnet.

Mit dieser Bekanntmachung wird der Bebauungsplan

RECHTSVERBINDLICH

Fell, den 16.12.2006
Ortsbürgermeister

Zeichenerklärung

(Die in der Legende dargestellten Größen sind nur Beispiele zur Erklärung der Bedeutung und keine Festsetzungen)

Planungsrechtliche Festsetzungen

Art der baulichen Nutzung
(§ 9 Abs. 1 Nr. 1 des Baugesetzbuchs - BauGB - §§ 1 bis 11 der Baunutzungsverordnung - BauNVO -)

WA — Allgemeine Wohngebiete (§ 4 BauNVO)

Maß der baulichen Nutzung
(§ 9 Abs. 1 Nr. 1 BauGB, § 16 BauNVO)

GRZ 0.7 — Geschoßflächenzahl (§ 20 BauNVO)
GRZ 0.4 — Grundflächenzahl (§ 19 BauNVO)
II — Zahl der Vollgeschosse als Höchstmaß (§ 20 BauNVO)

Bauweise, Baulinien, Baugrenzen
(§ 9 Abs. 1 Nr. 2 BauGB, §§ 22 und 23 BauNVO)

E — offene Bauweise (§ 22 (2) BauNVO)
Baugrenze (§ 23 (3) BauNVO)

Verkehrsflächen
(§ 9 Abs. 1 Nr. 11 und Abs. 6 BBauG)

Straßenverkehrsfläche (§ 9 (1) 11 BauGB)
Straßenbegrenzungslinie (§ 9 (1) 11 BauGB)

Grünflächen
(§ 9 Abs. 1 Nr. 15 und Abs. 6 BauGB)

Grünflächen (öffentlich/privat) (§ 9 (1) 15 BauGB)
Bäume, unverbindlich geplant
Bäume, bestehend

Flächen für Landwirtschaft und Wald
(§ 9 Abs. 1 Nr. 18 und Abs. 6 BauGB)

Landwirtschaftliche Nutzflächen

Planungen, Nutzungsregelungen, Maßnahmen und Flächen für Maßnahmen zum Schutz zur Pflege und zur Entwicklung von Boden, Natur und Landschaft
(§ 9 Abs. 1 Nr. 20, 25 und Abs. 6 BauGB)

Flächen für Maßnahmen zum Schutz, zur Pflege und zur Entwicklung von Natur und Landschaft (§ 9 (1) 20 BauGB)

Sonstige Planzeichen

Umgrenzung der Gebiete, in denen bestimmte, die Luft erheblich verunreinigende Stoffe nicht oder nur beschränkt verwendet werden dürfen (§ 9 Abs. 1 Nr.23 BauGB)
Grenze des räumlichen Geltungsbereichs des Bebauungsplans (§ 9 (7) BauGB)
Abgrenzung unterschiedlicher Nutzung oder Abgrenzung des Maßes der Nutzung innerhalb eines Baugebiets (z.B. § 1 (4) BauNVO)
vorgeschlagene Grundstücksgrenze
Firstrichtung
Höhenlinien
Wasserleitung, unterirdisch
Böschung/ wird zu einem späteren Zeitpunkt ergänzt
Index 001
WA5A: neues Baugebiet, zusätzlich Terrassenhausbebauung möglich, Geschoßigkeit von II auf IV, GRZ (Grundflächenzahl) von 0.3 auf 0.4 GFZ (Geschoßflächenzahl) von 0.6 auf 0.8, zusätzliche Anpflanzung von 3 Bäumen, Baufenster nach Westen erweitert
WA4A: Traufhöhe von 8.00m auf 8.50m erhöht, Fassadenhöhe von 6.80m auf 7.30m erhöht

Regelquerschnitt Strasse

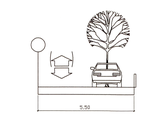

Festsetzung der Traufhöhe mit Strasse als Bezugshöhe

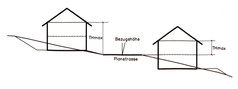

Skizze Fassadenhöhe

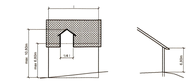

Übersichtsplan externe Maßnahmen, Maßstab 1:5000

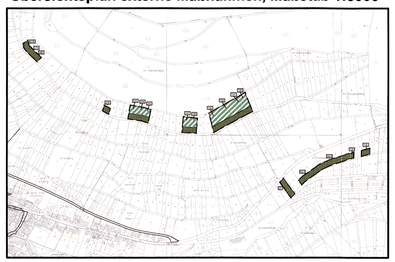

Zeichenerklärung

Ö/E1 Externe Maßnahmen auf (künftig) öffentlichen Flächen außerhalb des Bebauungsplangebietes (Bereich 1)

Entwicklung eines Waldrandes

Ö/E2 Externe Maßnahmen auf (künftig) öffentlichen Flächen außerhalb des Bebauungsplangebietes (Bereich 2)

Grenze des Plangebietes

Übersichtsplan — Ohne Maßstab

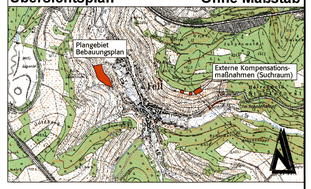

INDEX 001: SIEHE PLANERTRAG	JO	JO	AUG 2006
GEZEICHNET	BEARBEITET	GEPRÜFT	DATUM

BAUHERR: GEMEINDE FELL KREIS TRIER-SAARBURG	BAUHERR:
PROJEKT BEZ: BEBAUUNGSPLAN "AUF DEM HÄCKELSBERG, TEIL 2" 1.Änderung DER GEMEINDE FELL	DATUM
ZEICHNUNG: BEBAUUNGSPLAN	MASSSTAB: 1:500 / ÄNNAND: 3
VERMESSEN / BEARBEITET: JO / GEZEICHNET: MAL/KG / GEPRÜFT:	BLATTGRÖSSE: 1A7/0B3 / BLATT NR: 1
DATUM: AUG 2006 / AUG 2006	
PROJEKT NR: 2001006	ENTWURFSVERFASSER:

igr.
Luitpoldstraße 60a
67 806 Rodenhausen
Telefon: 0 63 61.91 90
Telefax: 0 63 61.91 91 00
e-mail: info@igr.de

DATUM AUGUST 2006