





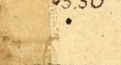
Zeichenerklärung


 Verfahrensgrenze der Baulandumlegung


 vorhandene Wege u. Straßen


 geplante Straßen, bereits vermarkte Straßengrenzen


 Geländehöhen im Straßenraum


 Straßenhöhen nach dem Ausbau


 Vorschläge der neuzubildenden Grundstücksgrenzen


 geplante Gebäude

 Geschosszahlen bestehender u. geplanter Gebäude

 vordere Baufluchtlinien

 rückwärtige Bebauungsgrenzen

 Kleingartenland nicht zu bebauen

 auf Grund von Einwendungen vorgenommene Änderungen