

# LEGENDE:



Sondergebiet, Wohnmobile (§11 BauNVO)



Sondergebiet Camping



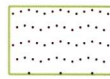
Verkehrsflächen bes. Zweckbestimmung  
§9 (1) 11, (6) BauGB



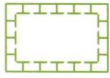
Baugrenze



Öffentliche Parkfläche §9 (1) 11 BauGB



Grünflächen  
§9 (1) 15, (6) BauGB



Flächen für Maßnahmen zum Schutz, zur Pflege  
und zur Entwicklung von Natur und Landschaft  
und Boden §9 (1) 20, (6) BauGB  
Entwicklung als Krautsaum



Bäume Anpflanzen  
§9 (1) 25, (6) BauGB



Sonstige Bepflanzungen, Anpflanzung  
Ufergehölze §9 (1) 25, (6) BauGB



Bäume Erhaltung  
§9 (1) 25, (6) BauGB



Sträucher Erhaltung  
§9 (1) 25, (6) BauGB



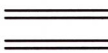
Flächen für Versorgungsanlagen,  
für die Abfallentsorgung und  
Abwasserbeseitigung sowie für  
Ablagerungen  
Zweckbestimmung Abwasser  
§9 (1) 12 14, (6) BauGB



Grenze des räumlichen Gel-  
tungsbereichs des Bebau-  
ungsplans  
§9 (7) BauGB



Zufahrt, geschottert



Zufahrt Slipanlage  
Ausbau auf 2.80 m  
mit Rasengittersteinen

# NACHRICHTLICHE DARSTELLUNG



Gebäude

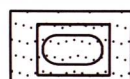


Planfestgestellt:

"Ausbau einer Linksabbiegerspur auf  
der B53 in Höhe Campingplatz  
Klütterath 02.06.1986



vorh. Wege



Sportplatz, Grünfläche



Festplatz, Grünfläche



Leitung, oberirdisch vorhanden



Ufervegetation, vorhanden



Baum, Bestand



Stellplatz Feuerwehr, geschottert



Böschungen



festgestellte Überschwemmungsgrenze  
der Mosel