

LEGENDE

DIE MIT (H) BEZEICHNETEN ERLÄUTERUNGEN GELTEN ALS HINWEISE, ALLE ÜBRIGEN ALS FESTSETZUNG

ART DER BAULICHEN NUTZUNG




 SO SONDERGEBIET

MASS DER BAULICHEN NUTZUNG

II ZAHL DER VOLLGESCHOSSE ALS HÖCHSTGRENZE

ART DER BAULICHEN NUTZUNG		FÜLLSCHEMA DER NUTZUNGSSCHABLONE
MASS DER BAULICHEN NUTZUNG	BAUWEISE	
GRUNDFLÄCHENZAHL	GESCHOSSFLÄCHENZAHL	



BAUWEISE, BEGRENZUNGEN

g GESCHLOSSENE BAUWEISE
 BAUGRENZE
 GELTUNGSBEREICH DES BEBAUUNGSPLANES
 ABGRENZUNG UNTERSCHIEDLICHER NUTZUNG

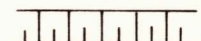


GRÜNFLÄCHEN

 FLÄCHEN FÜR DIE FORSTWIRTSCHAFT

PLANUNGEN, NUTZUNGSREGELUNGEN UND MASSNAHMEN ZUM SCHUTZ, ZUR PFLEGE UND ZUR ENTWICKLUNG DER LANDSCHAFT

 FESTSETZUNG FÜR DAS ANPFLANZEN VON BÄUMEN UND STRÄUCHERN
 FESTSETZUNG FÜR DAS ERHALTEN VON BÄUMEN UND STRÄUCHERN

SONSTIGE HINWEISE UND FESTSETZUNGEN

 BÖSCHUNG (H)
TH TRAUFHÖHE
 HAUPTFIRSTRICHTUNG
 ZELTPLATZ

BESTANDSANGABEN

DIE FÜR DIE DARSTELLUNG DES BESTANDES VERWENDETEN SIGNATUREN ENTSPRECHEN, SOWEIT NICHT AUFGEFÜHRT, DEN ZEICHENVORSCHRIFTEN FÜR KATASTERKARTEN UND VERMESSUNGSRISSSE IN RHL-PFALZ.