



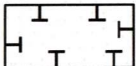


Planzeichen

-  Grenze des räumlichen Geltungsbereichs der Satzung
-  bisherige Außenbereichsfläche
Grundstücksfläche gem. § 19 BauNVO
-  Baugrenze
-  private Grünfläche
-  Umgrenzung von Flächen für Maßnahmen zum Schutz, zur Pflege und zur Entwicklung von Natur und Landschaft
- A 1 Nummerierung der Ausgleichsmaßnahmen

Verfahrensvermerk

Aufstellungsbeschluss	17.11.2010
Beteiligung der Behörden und sonstigen Träger öffentlicher Belange	20.12.2010 bis 19.01.2011
Offenlage der Satzung	19.01.2011
Satzungsbeschluss	26.01.2011
Bekanntmachung des Satzungsbeschlusses	11.02.2011

54340 Leiwen 14.02.2011

[Signature]
Ortsbürgermeister



ÜBERSICHTSPLAN M 1:25.000



h o g n e r

högner landschaftsarchitektur
54518 minheim, weinbergstr. 14
telefon: 06507 99 22 88, e mail: info@hoegner-la.de

ERGÄNZUNGSSATZUNG

LEIWEN
"Aufm Flurgarten"
gem. § 34 Abs. 4, Satz 1 Nr. 3 BauGB

Datengrundlage:
Geobasisinformation der Vermessungs- und Katasterverwaltung
Rheinland-Pfalz mit dem Stand vom September 2010

Stand: 26/01/2011

Maßstab: 1 : 1.000