


# PLANZEICHEN



----- VORGESEHENE GRUNDSTÜCKSGRENZE (UNVERBINDLICH)



GRÜNFLÄCHEN  
VORGÄRTEN NUR ZIERGÄRTEN




FLÄCHEN FÜR GARAGEN



ALLGEMEINE WOHNGBIETE



NUR EINZEL - UND DOPPELHÄUSER ZULÄSSIG



BÜRGERSTEIG


STRASSENACHSE

SCHRAMMBORD

STRASSENVERKEHRSFLÄCHEN



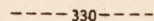
VORHANDENE BEBAUUNG



FLURGRENZE

170


FLURSTÜCKSNUMMER



HÖHENKURVE

315,1

HÖHENZAHL



GRENZE DES RÄUMLICHEN GELTUNGSBEREICHES DES BEBAUUNGSPLANES

DIE ÜBEREINSTIMMUNG MIT DER URFASSUNG

WIRD HIERMIT BESCHEINIGT.

TRIER, DEN 20. 6. 1969

LANDRATSAMT TRIER - SAARBURG

IM AUFTRAGE:

